

ИНФОРМАЦИОННОЕ СООБЩЕНИЕ

Администрация Нагорного сельского поселения Петушинского района Владимирской области в соответствии со статей 39.18 Земельного кодекса Российской Федерации информирует о возможности предоставления следующих земельных участков:

1. Земельный участок площадью 1134 кв. м, в собственность, для ведения личного подсобного хозяйства, расположенный в пос. Покровского торфоучастка, категория земель – земли населённых пунктов. Граждане, заинтересованные в предоставлении земельного участка для указанных целей, в течение тридцати дней со дня опубликования и размещения извещения подавать заявления о намерении участвовать в аукционе по продаже земельного участка;

2. Земельный участок площадью 1626 кв. м, в собственность, для ведения личного подсобного хозяйства, расположенный в пос. Покровского торфоучастка, категория земель – земли населённых пунктов. Граждане, заинтересованные в предоставлении земельного участка для указанных целей, в течение тридцати дней со дня опубликования и размещения извещения подавать заявления о намерении участвовать в аукционе по продаже земельного участка;

3. Земельный участок площадью 1204 кв. м, в собственность, для ведения личного подсобного хозяйства, расположенный в с. Марково, категория земель – земли населённых пунктов. Граждане, заинтересованные в предоставлении земельного участка для указанных целей, в течение тридцати дней со дня опубликования и размещения извещения подавать заявления о намерении участвовать в аукционе по продаже земельного участка;

4. Земельный участок площадью 2500 кв. м., в аренду сроком на 20 лет, для ведения личного подсобного хозяйства, расположенный в пос. Покровского торфоучастка, категория земель – земли населённых пунктов. Граждане, заинтересованные в предоставлении земельного участка для указанных целей, в течение тридцати дней со дня опубликования и размещения извещения подавать заявления о намерении участвовать в аукционе на право заключения договора аренды земельного участка;

5. Земельный участок площадью 1523 кв. м., в аренду сроком на 20 лет, для ведения личного подсобного хозяйства, расположенный в пос. Покровского торфоучастка, категория земель – земли населённых пунктов. Граждане, заинтересованные в предоставлении земельного участка для указанных целей, в течение тридцати дней со дня опубликования и размещения извещения подавать заявления о намерении участвовать в аукционе на право заключения договора аренды земельного участка;

6. Земельный участок площадью 400 кв. м., в аренду сроком на 20 лет, для ведения личного подсобного хозяйства, расположенный в д. Домашнево, категория земель – земли населённых пунктов. Граждане, заинтересованные в предоставлении земельного участка для указанных целей, в течение тридцати дней со дня опубликования и размещения извещения подавать заявления о намерении участвовать в аукционе на право заключения договора аренды земельного участка.

Адрес подачи заявлений о намерении участвовать в аукционе: заинтересованные лица по вопросу приобретения земельных участков могут обращаться в течение тридцати дней со дня публикации настоящей информации по адресу: пос. Нагорный, Петушинского района Владимирской области, ул. Горячкина д. 1.

Способ подачи заявлений – письменно, лично (или через представителя по доверенности) либо почтовым отправлением.

Дата окончания приема заявлений – по истечении тридцати дней со дня опубликования настоящего извещения.

Адрес и время приема граждан для ознакомления со схемой расположения земельного участка: г. Петушки, Владимирской области, Советская площадь, д. 5, каб. № 10., в рабочие дни с 9-00 до 16-00. Также со схемой размещения земельного участка на кадастровом плане территории можно ознакомиться на сайте администрации Нагорного сельского поселения по адресу: <http://www.nagornoe.info/>

**Схема расположения земельного участка на кадастровом плане территории
 квартале 33:13:060250
 Владимирская область, Петушинский район, МО Нагорное сель
 поселок Покровского торфоучастка**

Условный номер земельного участка -	
Площадь земельного участка 1134 кв.м	
КАДАСТРОВЫЙ ПЛАН ТЕРРИТОРИИ	
04.07.2015 г №33/202/15-209035	
Номер кадастрового квартала 33:13:060250	Лист

1	План (чертеж, схема) земельных участков, зданий, сооружений, объектов незавершенного строительства, расположенных
2	Масштаб 1:2500

Ведущий инженер
 (наименование должности)

 М.П.

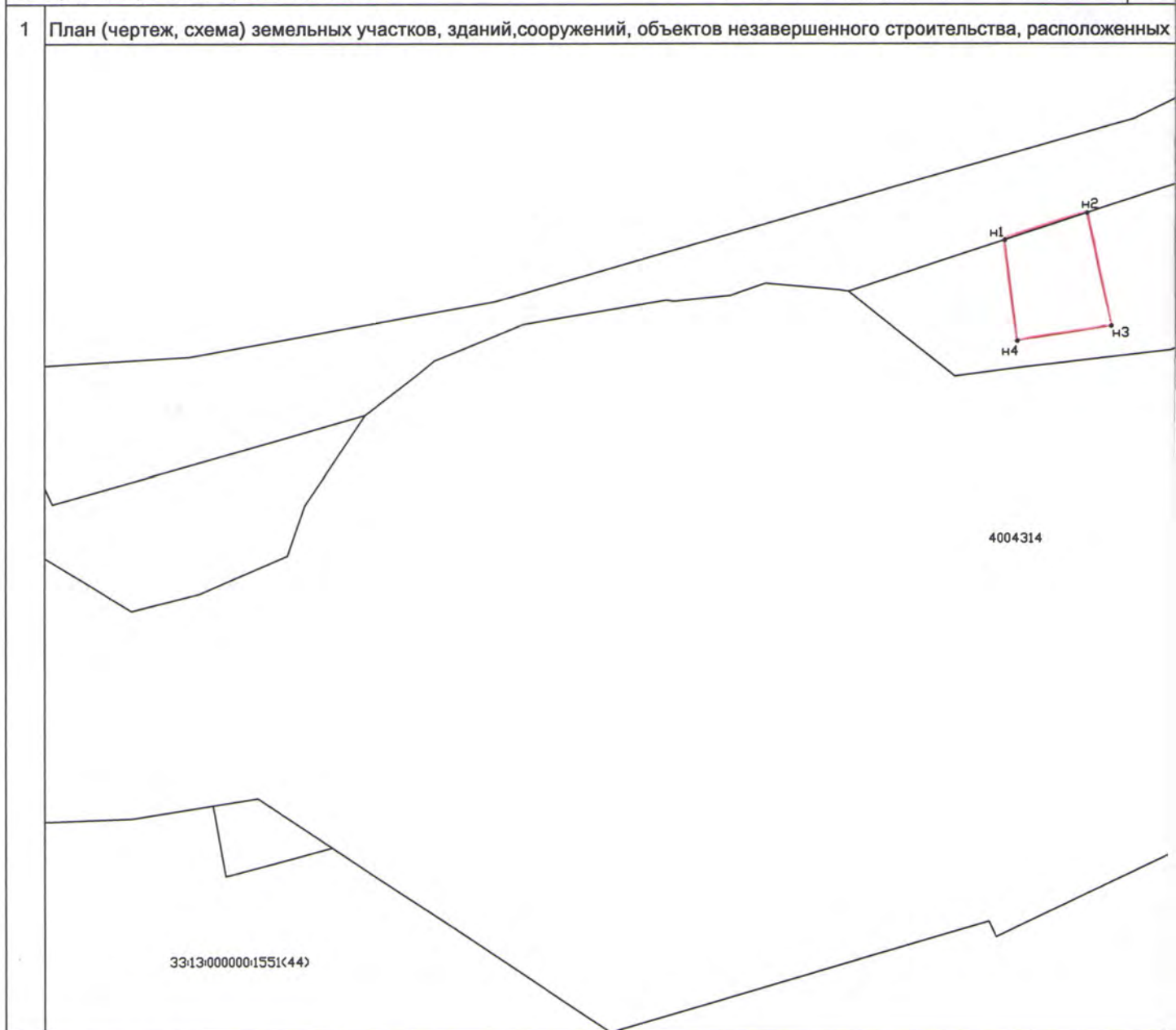
 /Е.С.Свистунова/
 (подпись) (инициалы, фамилия)

Условные обозначения:

- граница испрашиваемого земельного участка
- граница ранее учтенного земельного участка
- 33:13:060250 кадастровый номер квартала

**Схема расположения земельного участка на кадастровом плане территории
 квартале 33:13:060250
 Владимирская область, Петушинский район, МО Нагорное сель
 поселок Покровского торфоучастка**

Условный номер земельного участка -	
Площадь земельного участка 1626 кв.м	
КАДАСТРОВЫЙ ПЛАН ТЕРРИТОРИИ	
04.07.2015 г №33/202/15-209035	
Номер кадастрового квартала 33:13:060250	Лист



2	Масштаб 1:2500
---	----------------

Водущий инженер (наименование должности)	М.П.	/Е.С.Свистунова/ (подпись) (инициалы, фамилия)
---	------	---

Условные обозначения:

— граница испрашиваемого земельного участка
— граница ранее учтенного земельного участка
 33:13:060250 кадастровый номер квартала

**Схема расположения земельного участка на кадастровом плане территории
квартале 33:13:090111
Владимирская область, Петушинский район, МО Нагорное сельское поселение,
село Марково**

Условный номер земельного участка -	
Площадь земельного участка 1204 кв.м	
КАДАСТРОВЫЙ ПЛАН ТЕРРИТОРИИ	
25.08.2015 г №33/202/15-274038	
Номер кадастрового квартала 33:13:090111	
Лист	
1	План (чертеж, схема) земельных участков, зданий, сооружений, объектов незавершенного строительства, расположенных в границах кадастрового квартала
2	Масштаб 1:1250

Ведущий инженер отдела предоставления сведений о земельных участках
(наименование должности)

М.П.

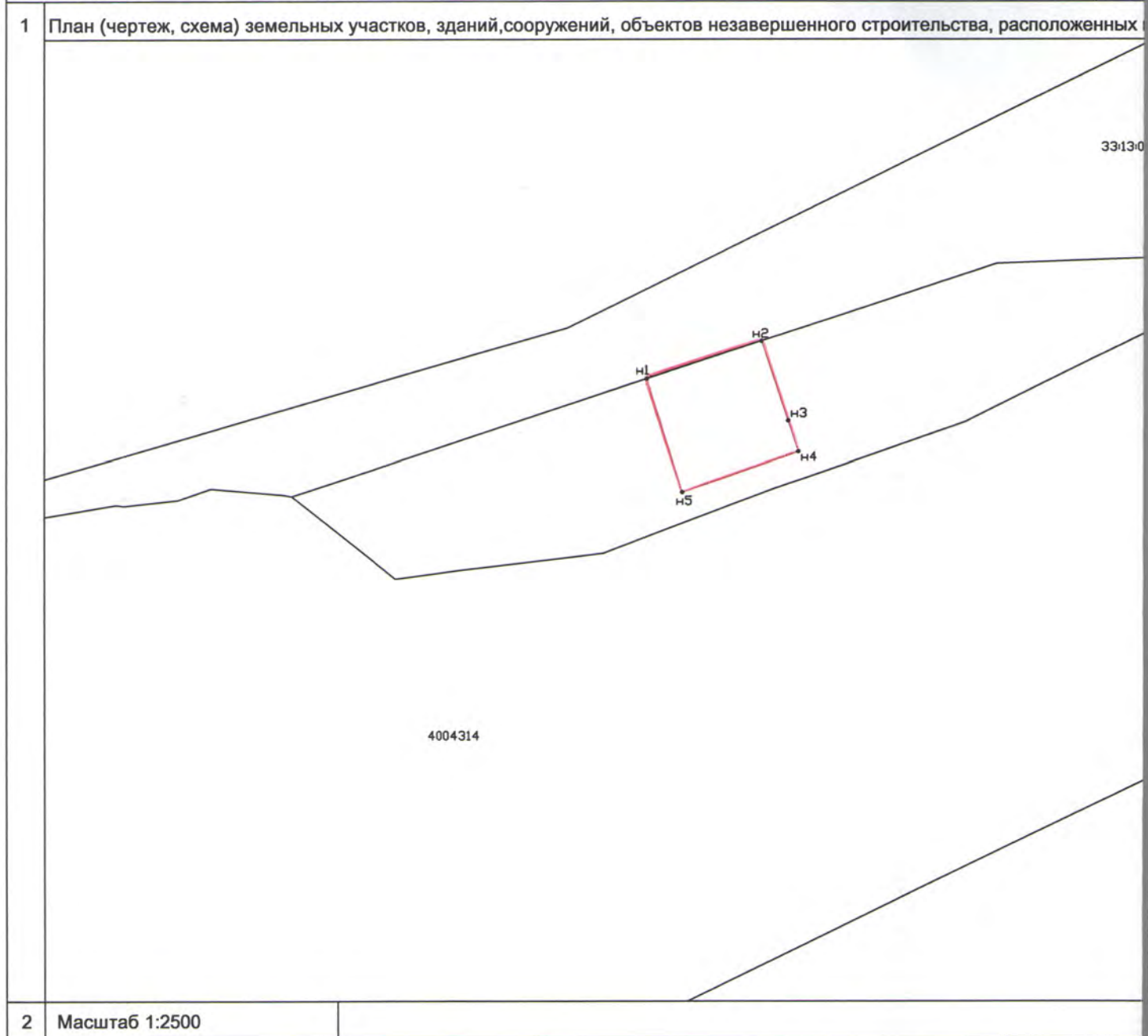
(подпись)

Условные обозначения:

- граница испрашиваемого земельного участка
- граница ранее учтенного земельного участка
- 33:13:090111 кадастровый номер квартала

**Схема расположения земельного участка на кадастровом плане территории
 квартале 33:13:060250
 Владимирская область, Петушинский район, МО Нагорное сель
 поселок Покровского торфучастка**

Условный номер земельного участка -	
Площадь земельного участка 2500 кв.м	
КАДАСТРОВЫЙ ПЛАН ТЕРРИТОРИИ	
04.07.2015 г №33/202/15-209035	
Номер кадастрового квартала 33:13:060250	Лист



Ведущий инженер (наименование должности)	М.П.	/Е.С.Свистунова/ (подпись) (инициалы, фамилия)
---	------	--

Условные обозначения:

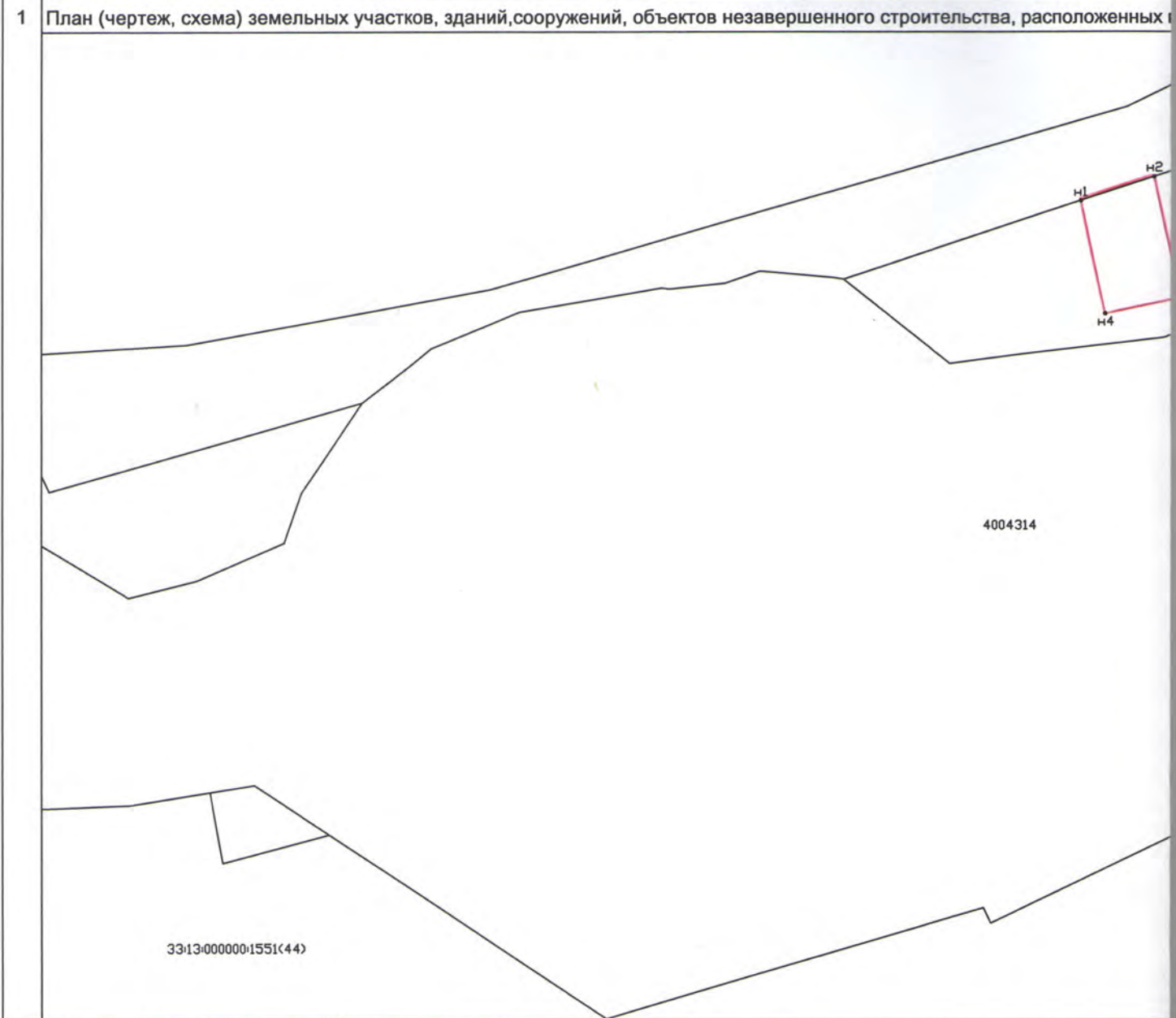
— граница испрашиваемого земельного участка

— граница ранее учтенного земельного участка

33:13:060250 кадастровый номер квартала

**Схема расположения земельного участка на кадастровом плане территории
 квартале 33:13:060250
 Владимирская область, Петушинский район, МО Нагорное сельское поселение
 поселок Покровского торфяного участка**

Условный номер земельного участка -	
Площадь земельного участка 1523 кв.м	
КАДАСТРОВЫЙ ПЛАН ТЕРРИТОРИИ	
04.07.2015 г №33/202/15-209035	
Номер кадастрового квартала 33:13:060250	Лист



2	Масштаб 1:2500
---	----------------

Ведущий инженер
(наименование должности)

М.П.

(подпись)

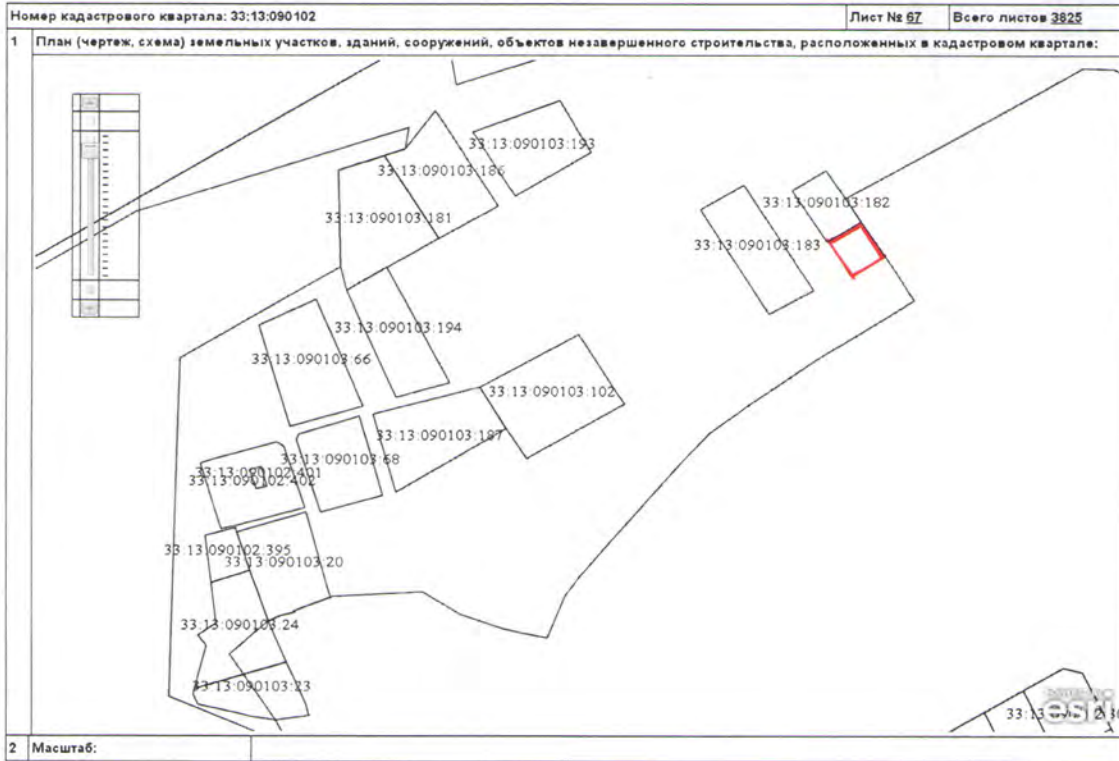
/Е.С.Свистунова/
(инициалы, фамилия)

Условные обозначения:

- граница испрашиваемого земельного участка
- граница ранее учтенного земельного участка

33:13:060250 кадастровый номер квартала

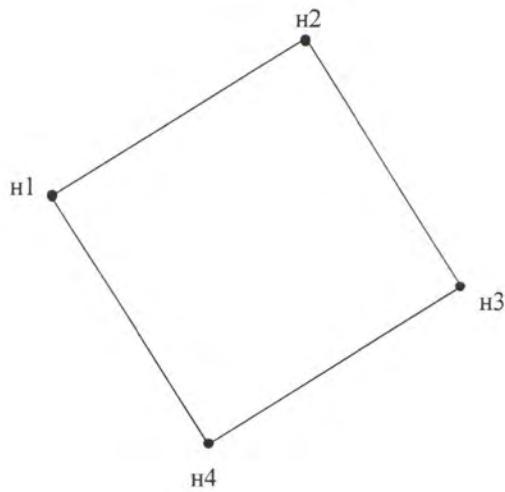
Кадастровый план территории
08.07.2015 г № 33/202/15-212821



Ведущий инженер
(наименование должности)

М.П. _____
(подпись)

/Е.С. Свистунова/
(инициалы, фамилия)



Масштаб 1: 500

Условные обозначения:

- граница образуемого земельного участка
- :ЗУ1 обозначение образуемого земельного участка
- n1 обозначение образуемого земельного участка