

## ИНФОРМАЦИОННОЕ СООБЩЕНИЕ

Администрация Нагорного сельского поселения Петушинского района Владимирской области в соответствии со статей 39.18 Земельного кодекса Российской Федерации информирует о возможности предоставления следующих земельных участков:

1. Земельный участок площадью 1513 кв. м., в аренду сроком на 20 лет, для ведения личного подсобного хозяйства, расположенный в д. Желудьево, категория земель – земли населённых пунктов. Граждане, заинтересованные в предоставлении земельного участка для указанных целей, в течение тридцати дней со дня опубликования и размещения извещения подавать заявления о намерении участвовать в аукционе на право заключения договора аренды земельного участка;

2. Земельный участок площадью 2000 кв. м., в аренду сроком на 20 лет, для ведения личного подсобного хозяйства, расположенный в д. Желудьево, категория земель – земли населённых пунктов. Граждане, заинтересованные в предоставлении земельного участка для указанных целей, в течение тридцати дней со дня опубликования и размещения извещения подавать заявления о намерении участвовать в аукционе на право заключения договора аренды земельного участка;

3. Земельный участок площадью 1492 кв. м., в аренду сроком на 20 лет, для ведения личного подсобного хозяйства, расположенный в д. Желудьево, категория земель – земли населённых пунктов. Граждане, заинтересованные в предоставлении земельного участка для указанных целей, в течение тридцати дней со дня опубликования и размещения извещения подавать заявления о намерении участвовать в аукционе на право заключения договора аренды земельного участка;

4. Земельный участок площадью 1500 кв. м., в аренду сроком на 20 лет, для ведения личного подсобного хозяйства, расположенный в д. Красный Луч, категория земель – земли населённых пунктов. Граждане, заинтересованные в предоставлении земельного участка для указанных целей, в течение тридцати дней со дня опубликования и размещения извещения подавать заявления о намерении участвовать в аукционе на право заключения договора аренды земельного участка;

5. Земельный участок площадью 1189 кв. м., в аренду сроком на 20 лет, для индивидуального жилищного строительства, расположенный в д. Старое Перепечино, категория земель – земли населённых пунктов. Граждане, заинтересованные в предоставлении земельного участка для указанных целей, в течение тридцати дней со дня опубликования и размещения извещения подавать заявления о намерении участвовать в аукционе на право заключения договора аренды земельного участка;

6. Земельный участок площадью 1776 кв. м., в аренду сроком на 20 лет, для ведения личного подсобного хозяйства, расположенный в д. Гостец, категория земель – земли населённых пунктов. Граждане, заинтересованные в предоставлении земельного участка для указанных целей, в течение тридцати дней со дня опубликования и размещения извещения подавать заявления о намерении участвовать в аукционе на право заключения договора аренды земельного участка.

Адрес подачи заявлений о намерении участвовать в аукционе: заинтересованные лица по вопросу приобретения земельных участков могут обращаться в течение тридцати дней со дня публикации настоящей информации по адресу: пос. Нагорный, Петушинского района Владимирской области, ул. Горячкина д. 1.

Способ подачи заявлений – письменно, лично (или через представителя по доверенности) либо почтовым отправлением.

Дата окончания приема заявлений – по истечении тридцати дней со дня опубликования настоящего извещения.

Адрес и время приема граждан для ознакомления со схемой расположения земельного участка: г. Петушки, Владимирской области, Советская площадь, д. 5, каб. № 10., в рабочие дни с 9-00 до 16-00. Также со схемой размещения земельного участка на кадастровом плане территории можно ознакомиться на сайте администрации Нагорного сельского поселения по адресу: <http://www.nagornoe.info/>

## Утверждена

Постановлением администрации Нагорного сельского поселения Петушинского района Владимирской области

от \_\_\_\_\_ № \_\_\_\_\_

### Схема расположения земельного участка на кадастровом плане территории в кадастровом квартале 33:13:060132.

Владимирская область, Петушинский район, МО Нагорное (сельское поселение), д. Желудьево.

Условный номер земельного участка	-	
Площадь земельного участка	1513 кв.м.	
Обозначение характерных точек границы	Координаты, МСК-33	
	X	Y
1	2	3
1	173720	141699
2	173712	141748
3	173703	141747
4	173682	141743
5	173691	141693
1	173720	141699



## Утверждена

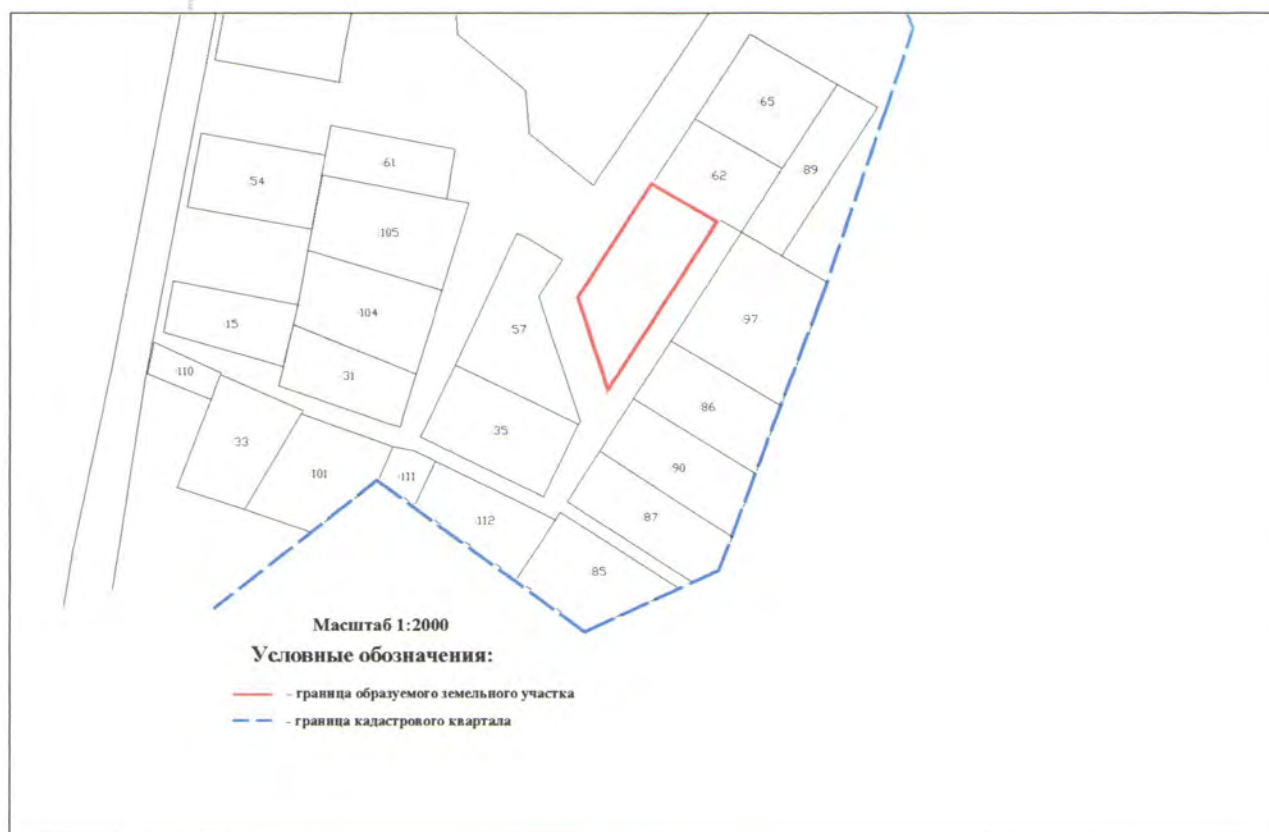
Постановлением администрации Нагорного сельского поселения Петушинского района Владимирской области

от \_\_\_\_\_ № \_\_\_\_\_

### Схема расположения земельного участка на кадастровом плане территории в кадастровом квартале 33:13:060132.

Владимирская область, Петушинский район, МО Нагорное (сельское поселение), д. Желудьево.

Условный номер земельного участка -		
Площадь земельного участка 2000 кв.м.		
Обозначение характерных точек границы	Координаты, МСК-33	
	X	Y
1	2	3
1	173731	141884
2	173716	141910
3	173649	141867
4	173686	141855
1	173731	141884





## Утверждена

Постановлением администрации Нагорного сельского поселения Петушинского района Владимирской области

от \_\_\_\_\_ № \_\_\_\_\_

### Схема расположения земельного участка на кадастровом плане территории в кадастровом квартале 33:13:060132.

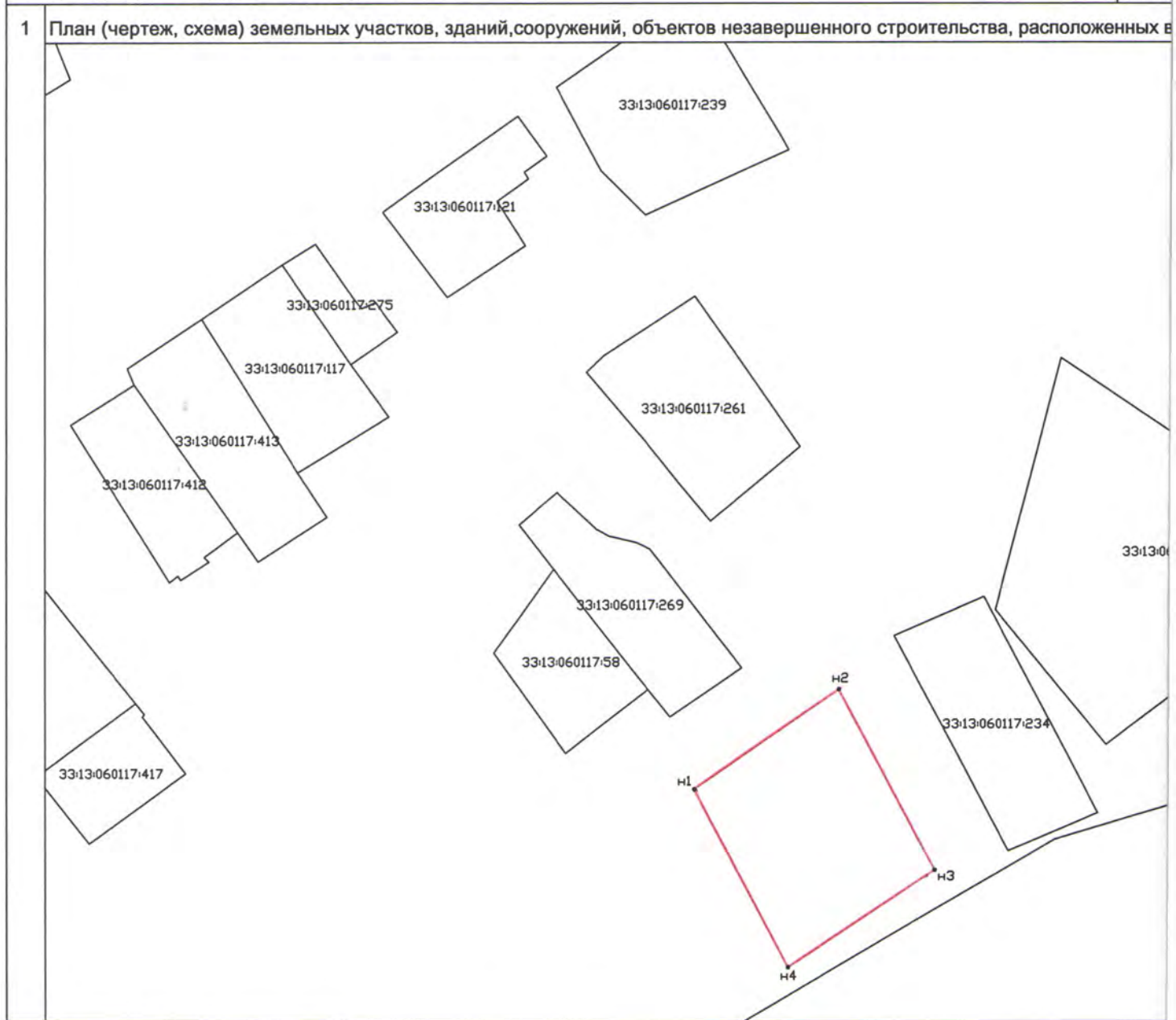
Владимирская область, Петушинский район, МО Нагорное (сельское поселение), д. Желудьево.

Условный номер земельного участка -		
Площадь земельного участка 1492 кв.м.		
Обозначение характерных точек границы	Координаты, МСК-33	
	X	Y
1	2	3
1	173779	141710
2	173770	141759
3	173753	141756
4	173741	141754
5	173750	141704
1	173779	141710



**Схема расположения земельного участка на кадастровом плане территории  
 квартале 33:13:060117  
 Владимирская область, Петушинский район, МО Нагорное сельское поселение,  
 деревня Красный Луч**

Условный номер земельного участка -	
Площадь земельного участка 1500 кв.м	
<b>КАДАСТРОВЫЙ ПЛАН ТЕРРИТОРИИ</b>	
08.07.2015 г №33/202/15-212875	
Номер кадастрового квартала 33:13:060117	Лист



2	Масштаб 1:1250
---	----------------

Водущий инженер (наименование должности)	М.П.	/Е.С.Свищунова/ (подпись)	(инициалы, фамилия)
---	------	------------------------------	---------------------

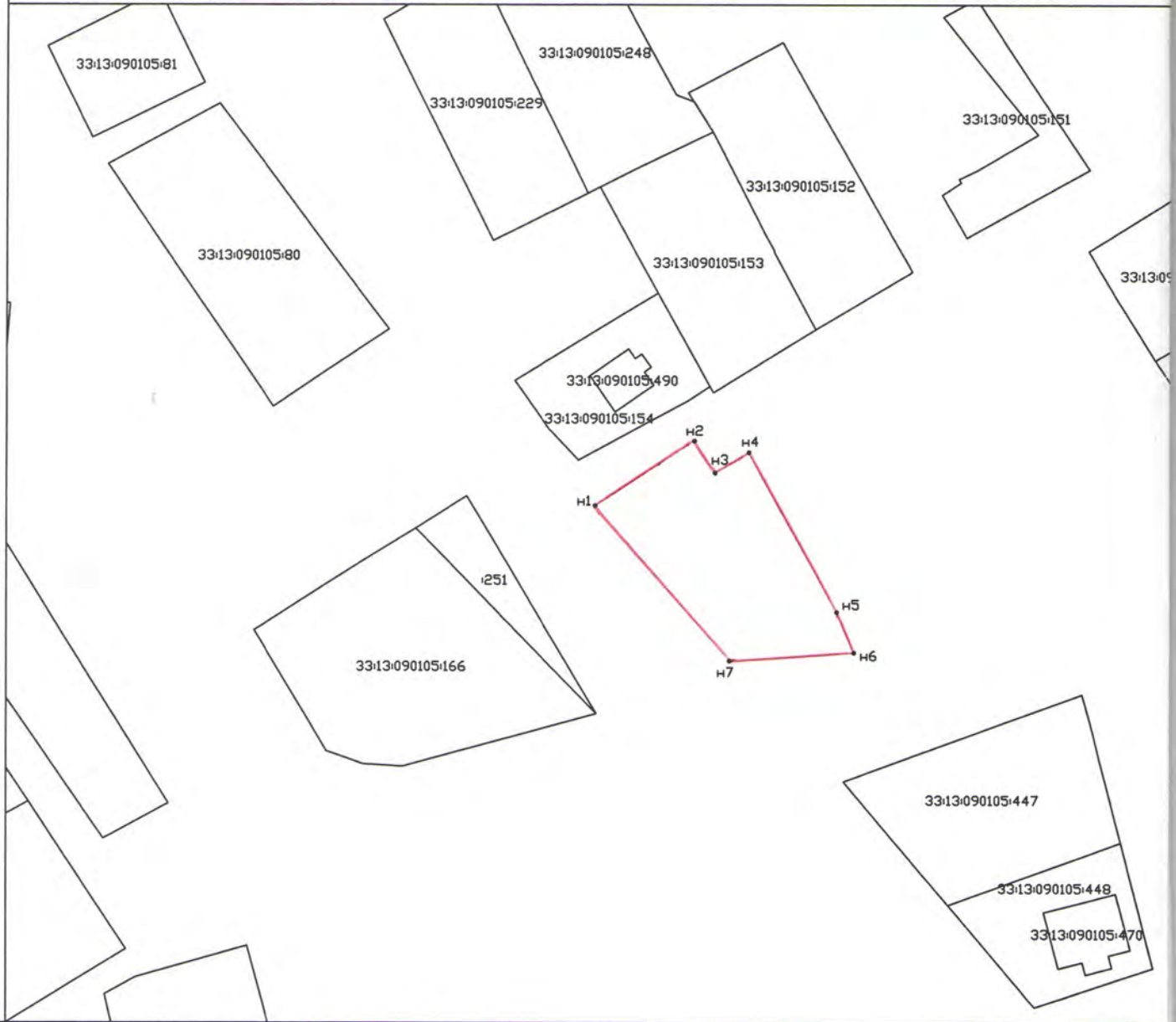
**Условные обозначения:**

— граница испрашиваемого земельного участка  
 — граница ранее учтенного земельного участка  
 33:13:060117 кадастровый номер квартала





**Схема расположения земельного участка на кадастровом плане территории  
 квартале 33:13:090105  
 Владимирская область, Петушинский район, МО Нагорное сель  
 деревня Старое Перелечино**

Условный номер земельного участка -	
Площадь земельного участка 1189 кв.м	
КАДАСТРОВЫЙ ПЛАН ТЕРРИТОРИИ	
12.08.2015 г №33/202/15-256865	
Номер кадастрового квартала 33:13:090105	Лист
1 План (чертеж, схема) земельных участков, зданий, сооружений, объектов незавершенного строительства, расположенных	



2	Масштаб 1:1250
---	----------------

Ведущий инженер отдела предоставления сведений о земельных участках  
 (наименование должности) \_\_\_\_\_ М.П. \_\_\_\_\_ (подпись)

**Условные обозначения:**  
 граница испрашиваемого земельного участка  
 граница ранее учтенного земельного участка  
 33:13:090105 кадастровый номер квартала

**Схема расположения земельного участка на кадастровом плане территории  
 квартале 33:13:060130  
 Владимирская область, Петушинский район, МО Нагорное сельское поселение,  
 деревня Гостицец**

Условный номер земельного участка -	
Площадь земельного участка 1776 кв.м	
<b>КАДАСТРОВЫЙ ПЛАН ТЕРРИТОРИИ</b>	
18.06.2015 г №33/202/15-187362	
Номер кадастрового квартала 33:13:060130	Лист

1	План (чертеж, схема) земельных участков, зданий, сооружений, объектов незавершенного строительства, расположенных на территории кадастрового квартала 33:13:060130
2	Масштаб 1:1250

\_\_\_\_\_ Ведущий инженер \_\_\_\_\_ /Е.С.Свистунова/  
 (наименование должности) М.П. (подпись) (инициалы, фамилия)

**Условные обозначения:**  
— граница испрашиваемого земельного участка  
 — граница ранее учтенного земельного участка  
 33:13:060130 кадастровый номер квартала